PL 18

Réseau de Foussoubie

MAZELLIER Raoul (1971)
Contribution à l'étude géologique et hydrogéologique des terrains crétacés du Bas-Vivarais.
dans Mémoire de Doctorat "Géologie appliquée" ; CERGH - Université des Sciences et Techniques du Languedoc, Montpellier 2 {planche 18 entre p.62/63}

Situation

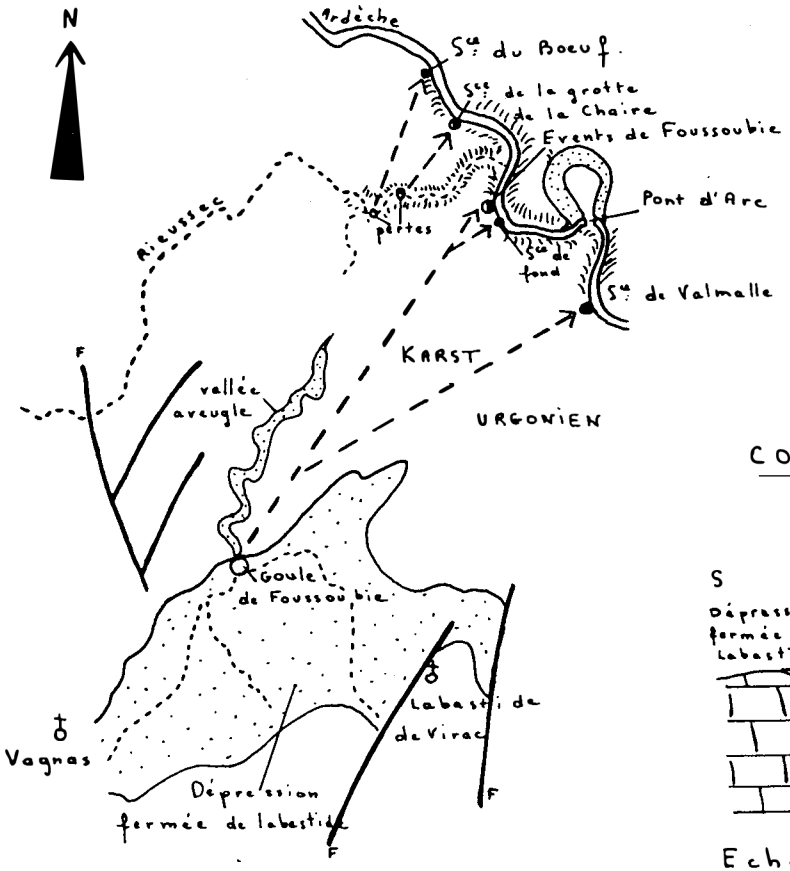

Echelle longueurs : 1/50 000

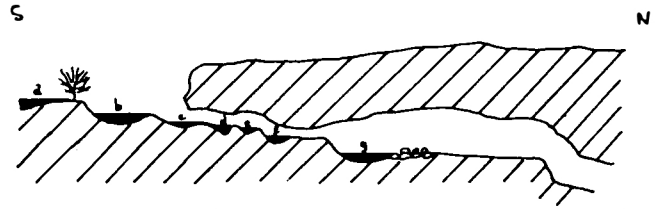

COUPE SHÉMATIQUE de l'ENTRÉE de la GOULE de FOUSSOUBIE

COUPE INTERPRÉTATIVE du RÉSEAU de FOUSSOUBIE

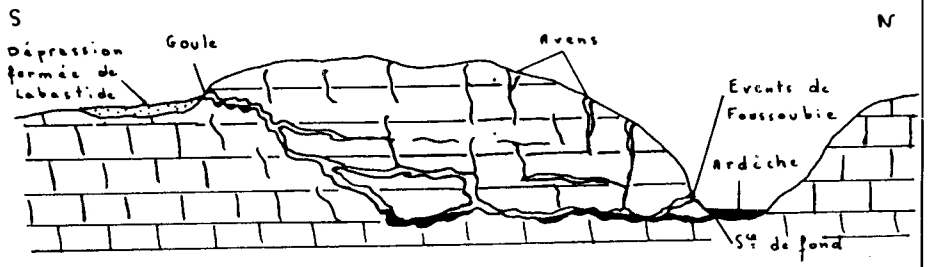

Echelles : hauteurs : 1/10 000

: longueurs : 1/50 000